

# GÉOGRAPHIE UN «NOUVEAU» MASTER DE SCIENCES HUMAINES !



## Pourquoi ?

**Comprendre l'organisation spatiale des phénomènes sociaux, économiques, démographiques, politiques ou culturels :**

- à différentes échelles (du quartier urbain au système-monde),
- pour identifier les intérêts en jeu, les forces en présence, les usages différenciés et les représentations dominantes dans les sociétés contemporaines,
- et imaginer des modes de gestion et d'action adaptés en aménagement des territoires, développement des quartiers ou des régions, ...

### Scénario de développement

Suite à l'analyse des différents entretiens nous en sommes arrivés à déterminer un scénario de développement dominant dans le discours des différents acteurs. Nous avons tenté de le résumer ci-dessous sous forme de schéma cartographique.

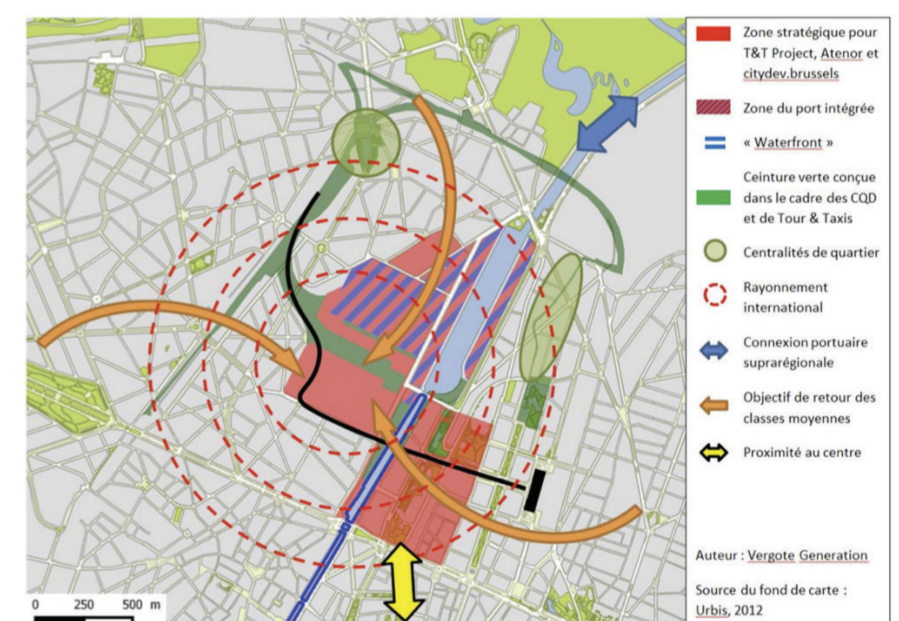
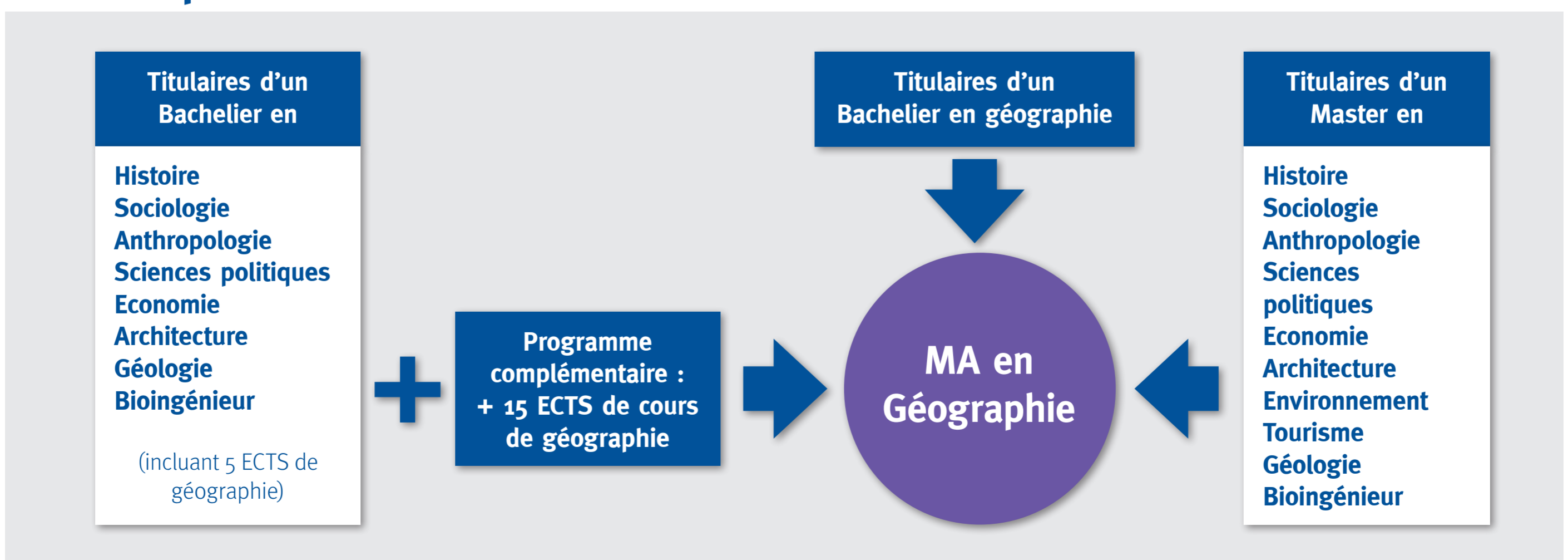


Schéma de développement d'un quartier bruxellois

## Pour qui ?



# GÉOGRAPHIE UN «NOUVEAU» MASTER DE SCIENCES HUMAINES !

## Comment ?

- Des petits groupes encadrés par une équipe dynamique et engagée
- Un enseignement comprenant des méthodes actives, beaucoup de pratique, des travaux de terrain, des excursions, des stages, ...



présentation de travaux lors d'une excursion à Istanbul

## Trois finalités

### DÉVELOPPEMENT TERRITORIAL

50 % cours théoriques (cours spécialisés en géographie humaine et cours à options): Epistémologie, Espaces urbains, Géographie politique, Géomarketing, etc

50% de cours pratiques (aménagement territorial, excursions, stage) et de géomatique (télédétection, modélisation, bases de données)

### DIDACTIQUE

Un tronc commun de cours qui se donnent à toutes les filières didactiques. Décliné selon deux grands axes : Aspects socioculturels et socio-affectifs; Pédagogie, didactique et relations dans la classe

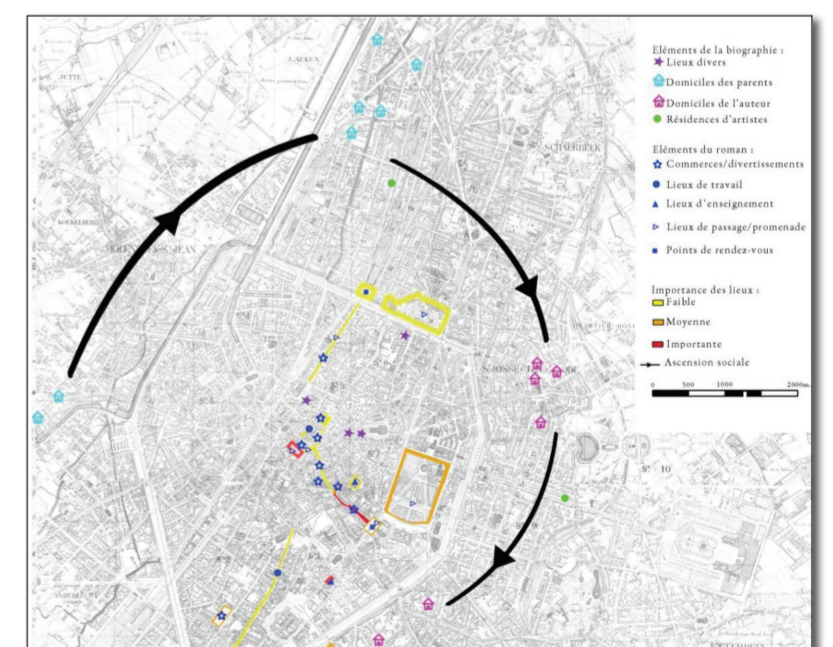
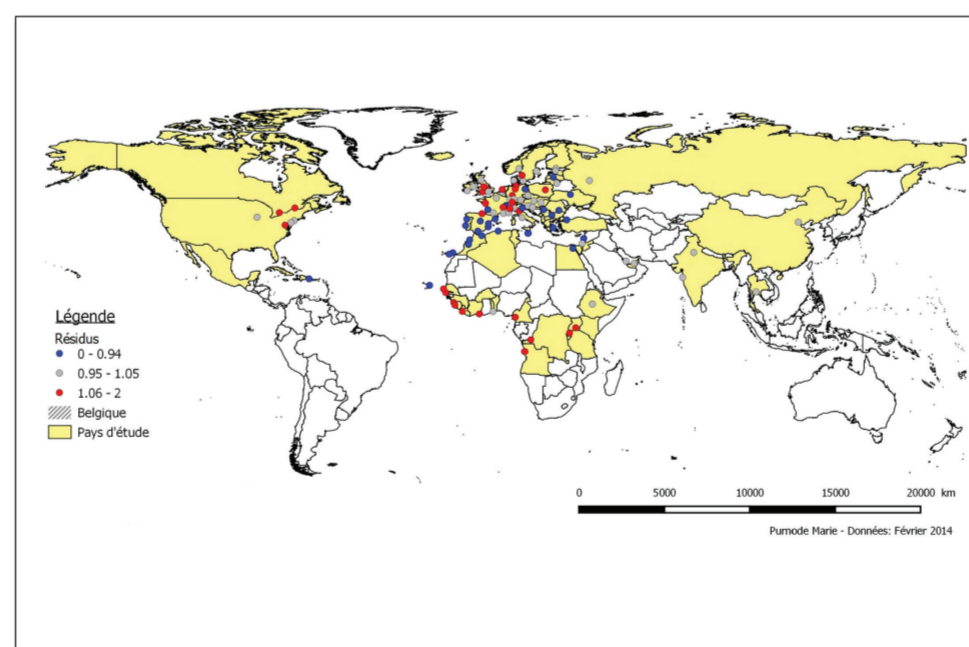
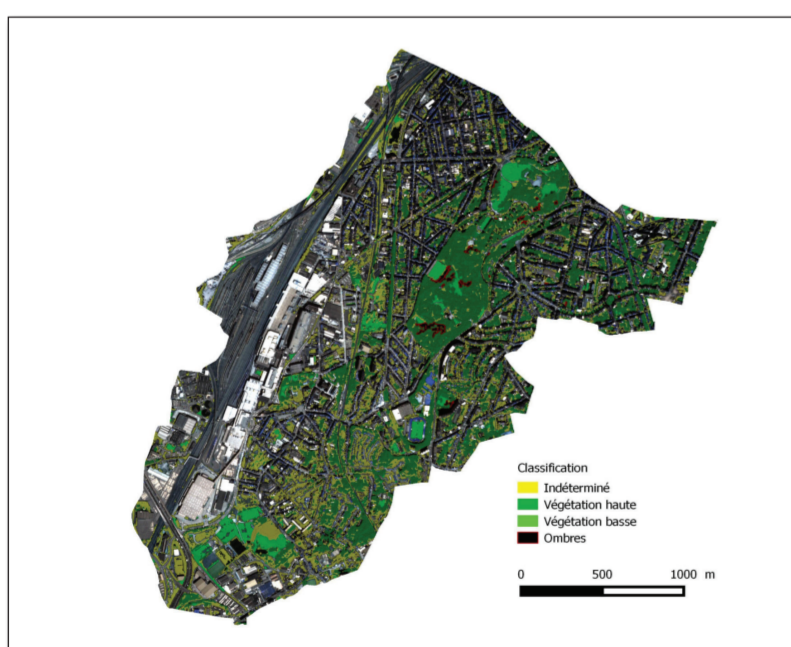
Une partie spécifique à la géographie comprend : des cours, séminaires et discussions obligatoires liés à la didactique de la géographie, la préparation d'une excursion scolaire, des observations et des stages en école secondaire

### URBAN STUDIES (EN ANGLAIS)

Part intégrante du Master international et interdisciplinaire Erasmus Mundus 4Cities

- MA1 à Bruxelles (ULB et VUB) et à Vienne
- MA2 à Copenhague et à Madrid.

Conditions particulières d'accès  
Plus d'infos: <http://www.4cities.eu/>



## Et après ?

**Développement Territorial** : agences de développement urbain, local ou régional, administrations publiques, consultance en immobilier, en géomarketing, en urbanisme, en transports, monde associatif, ...

**Didactique** : L'enseignement dans le secondaire supérieur et le supérieur de type court. des activités à caractère pédagogique et la formation dans le secteur public ou privé

« **Urban Studies** » : agences de développement urbain, administrations publiques, institutions internationales, consultance en urbanisme, associations,...